
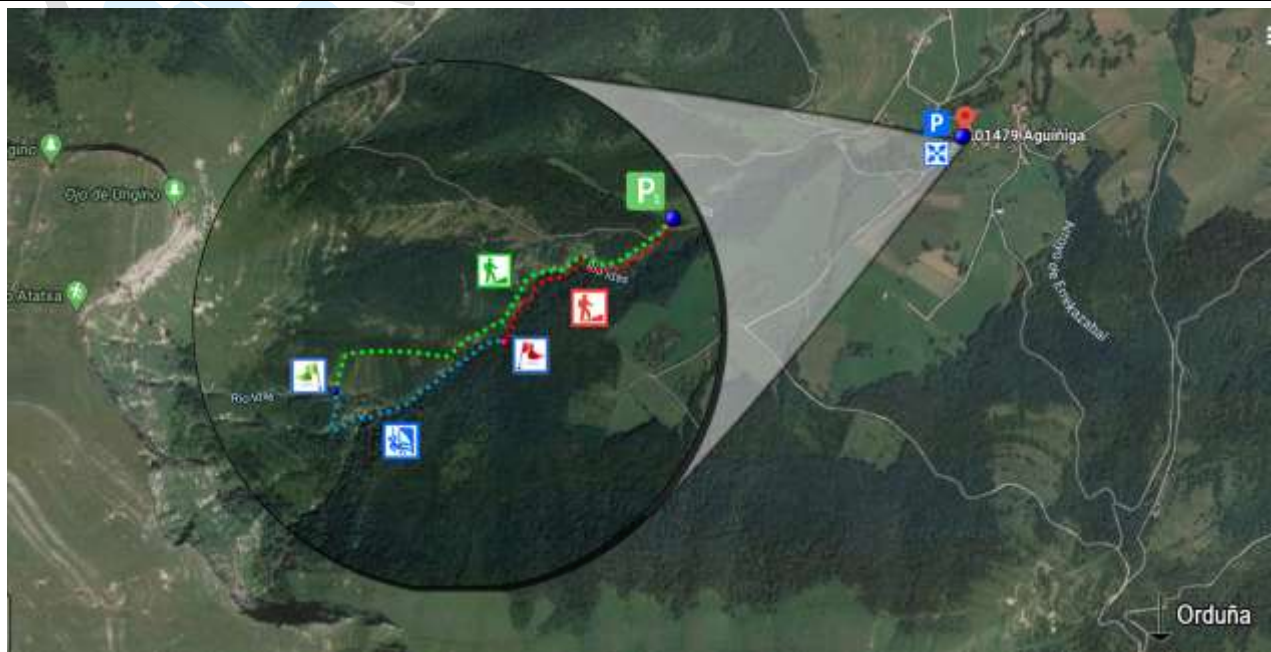









DESCRIPCIÓN BÁSICA DE LA ACTIVIDAD

	ACTIVIDAD O TIPO DE SERVICIO	SERVICIO				
	DESCENSO DE BARRANCOS	DESCENSO DE FUENTE EL HAYA				
DESCRIPCIÓN TÉCNICA						
<ul style="list-style-type: none"> - Cañón bonito, sencillo y estético, ideal para iniciarse en la actividad de Descenso de Barrancos y en la maniobra de rapel. - Un primer rapel de 10 metros, semi-aéreo, para poner a prueba a l@s participantes. - Después un tramo corto de andar nos sitúa en dos bonitos rápeles de 12 y 9 metros. - Una zona acuática, con dos pequeños toboganes, nos lleva a un corto rapel de 6 metros. - Enseguida pasamos por la cascada de un afluente que aporta más agua al barranco. - Para terminar una zona estrecha de paredes engorgadas con rapel estrecho y canalizado en forma helicoidal de 25 m. (Cascada y Rapel más bonita de Araba). 						
DESCRIPCIÓN FÍSICA						
<ul style="list-style-type: none"> - Tras la presentación nos aproximamos con los vehículos hasta el lugar donde comienza la actividad. - Una aproximación de 25 minutos hasta la confluencia del río Salto. - Actividad física de entre 2 y 3 horas de duración, dependiendo del grupo y sus capacidades físicas. - Regreso de unos 10 minutos de duración, con bonitas vistas que nos hacen disfrutar del camino. 						
DURACIÓN APROXIMADA		TEMPORADA				
3-4 horas		De marzo a octubre. (En función del caudal)				
LUGAR DE DESARROLLO	PUNTO DE ENCUENTRO	COORDENADAS				
Aguñiga (Araba)	Parking del pueblo de Aguiñiga (Araba) – (Google Maps)	43.034719, -3.071267				
TARIFAS (21% de IVA incluido)						
	PARTICULARES	GRUPOS DE ESCOLARES / ASOCIACIONES				
6-15 pax	60,00 €	55,00 €				
16-24 pax	55,00 €	50,00 €				
<i>NOTA: A los grupos de escolares, asociaciones e instituciones recomendamos solicitar un presupuesto a medida.</i>						
MAPA DE LA ACTIVIDAD						
						
						
PUNTO DE ENCUENTRO	PARKING	DESPLAZAMIENTO	2ºPARKING	APROXIMACIÓN/REGRESO	INICIO ACTIVIDAD	FIN ACTIVIDAD

DATOS FÍSICOS Y TÉCNICOS

Nº MÍNIMO DE PARTICIPANTES		Nº MÁXIMO DE PARTICIPANTES	
6 personas		24 personas	
NIVEL DE DIFICULTAD	EDAD MÍNIMA RECOMENDABLE	RATIO	
I – (Iniciación)	10 años	1 monitor por cada 10 participantes	
CAPACIDADES PERSONALES NECESARIAS			
<ul style="list-style-type: none"> - Imprescindible saber nadar. - No apto para embarazadas. - Consultar si las personas con algún tipo de discapacidad pueden realizar la actividad. 			
ADVERTENCIAS:			
<p><i>L@s participantes tienen la obligación de informar a la empresa si sufre alguna discapacidad física, psicológica, sensorial, enfermedades cardiovasculares o si están embarazadas.</i></p>			
MATERIALES Y EQUIPAMIENTO			
<p>MATERIALES INCLUIDOS EN LA ACTIVIDAD:</p> <ul style="list-style-type: none"> - Casco. - Arnés completo de barrancos. - Neopreno completo. (Peto y Chaqueta) - Escarpines. - Material técnico necesario para la actividad. (Cuerdas y otros materiales de seguridad) <p>EQUIPAMIENTO OBLIGATORIO PARA REALIZAR LA ACTIVIDAD</p> <ul style="list-style-type: none"> - Traje de baño. (Recomendable que sea deportivo o ajustado) - Botas de montaña en buen estado, para andar por terreno irregular y resbaladizo. - Participantes con el pelo largo: es obligatorio que se recojan el pelo con una goma. - Toalla, ropa y calzado de recambio. <p>EQUIPAMIENTO RECOMENDABLE</p> <ul style="list-style-type: none"> - Camiseta térmica o de licra para vestirse por debajo del neopreno. - Participantes que utilicen gafas: deberían traer una cinta o goma para sujetarlas por atrás. 			
SERVICIOS INCLUIDOS		SERVICIOS NO INCLUIDOS	
<ul style="list-style-type: none"> - Actividades con guías especializados. - Material técnico necesario para la actividad. - Seguro de Resp. Civil y de Asist. Sanitaria. - 21% de I.V.A. 		<ul style="list-style-type: none"> - Transporte durante el transcurso de la actividad. - Comida o agua durante la actividad. - Alojamiento, consultar su disponibilidad. 	
ÁLBUM DE FOTOS		VIDEOS DE LA ACTIVIDAD	
<p>Álbum de fotos en Facebook</p>		<p>Video Barranco de Fuente el Haya Video Barrancos en Euskadi (2012)</p>	
FOTOGRAFÍAS DE LA ACTIVIDAD			
